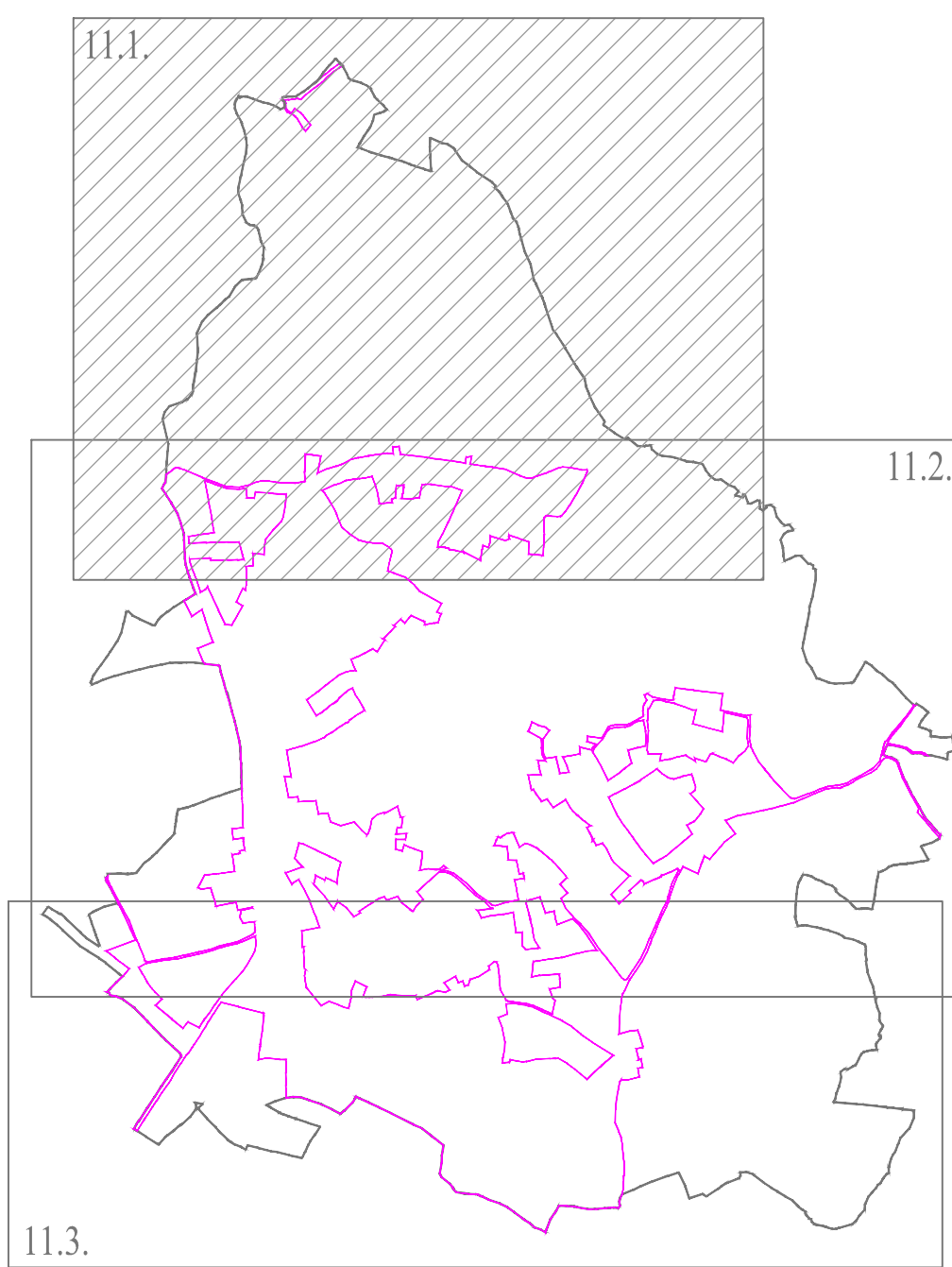
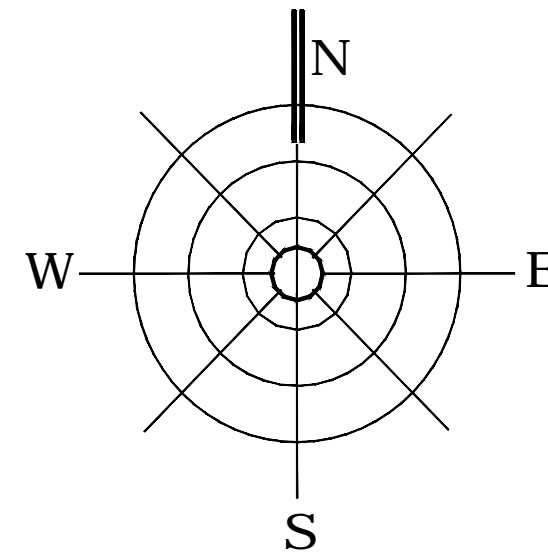
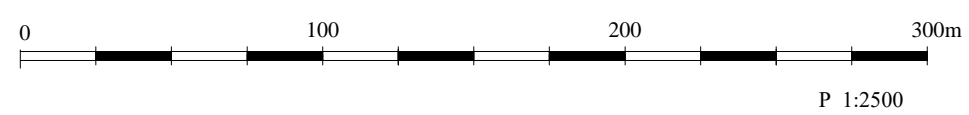




ОПШТИНА РАЧА  
ПРОСТОРНИ ПЛАН ОПШТИНЕ  
РАЧА

Одлука о доношењу Просторног Плана општине Рача  
"Сл. гласник општине Рача", бр. 21/25

Карта :  
УРЕЂАЈНА ОСНОВА СЕЛА МАЛО КРЧМАРЕ



ЛЕГЕНДА

ГРАНИЦЕ И ОЗНАКЕ

- Граница катастарске општине
- Граница грађевинског подручја
- Регулациона линија
- 1-209 ° Аналитичко-геодетске координате
- 281.93 тачака површина јавне намене
- Нивелационе коте
- Државни пут ПА реда бр.157
- \*Коридори за саобраћајну и другу инфраструктуру

\*Општинске, локалне, некатегорисане и атарске путеве који су уписани у листу непокретности, третирају се као грађевинско земљиште јавне намене-постојеће изградње, за које није потребно одређивање површине јавних намена

ГРАЂЕВИНСКО ПОДРУЧЈЕ

постојеће грађевинско подручје	планирано ширење грађевинског подручја	намена
ПОВРШИНЕ ЈАВНЕ НАМЕНЕ		
		Комуналне делатности (Г-гробље)
		Зелене површине (ЗП-зелене површине)
ПОВРШИНЕ ОСТАЛЕ НАМЕНЕ		
		Становање
		Објекти мешовитог типа

\*Сва подручја која нису у обухвату ППШПН ИНФРАСТРУКТУРНОГ КОРИДОРА ДРЖАВНОГ ПУТА I РЕДА "ВОЈИД КАРАЂОРЂЕ" и важних урбанистичких планова, спроводе се непосредном применом правила из ППО Рача (всм: Регулациона карта бр. 4: "СПРОВОЂЕЊЕ ПЛАНА")

Лист: П.1. УРЕЂАЈНА ОСНОВА СЕЛА МАЛО КРЧМАРЕ

Одговорни планер:  
Душанка Павловић, дим.просторни планер  
(лиценца брј 100.0008.03)

Датум: 2025. година Рача

Обрађивачи планског документа: Рача

План урбан. дод. Рача

Датум: 2025. година Рача

Датум: 2025. година Рача